

11

Всероссийская олимпиада школьников 2023-2024 учебный год
 Школьный этап. География, 10-11 класс
 Время выполнения 90 мин. Максимальное кол-во баллов – 79
 Теоретический тур

№ задания	Правильный ответ	Кол-во баллов
1	б	15
2	б	15
3	г	15
4	5-3-2-1-4-6	35
5	А	15
6	А-4 ; Б-5 ; В-6 ; Г-3 Д-2	55
7	14	25
8	А	1
9	р. Пена	1
10	А-6 ; Б-3 ; В-2 ; Г-5	45
11	—	05
12	процесса	15
13	А ; Б ; Д.	35
14	В	15
15	8-9 ч/м.	15
16	В	15
17	Г	15
18	178 млрд. долл.	15
19	А	15
20	б	15
Максимальное количество баллов		

Практический тур

315

Задание №1.

Определите географический район по его характеристике

№	Вопрос	Ответы	Кол-во баллов
1.	Назовите географический район	Поволжье	25
2.	Какая река протекает по территории географического района	Волга	15
3.	Какие республики входят в состав географического района	Башкортостан	05
4.	Назовите основные/ведущие отрасли специализации		05

	географического района		05
5.	Назовите города-миллионеры географического района		05
Максимальное количество баллов			

45

Задание №2.

Рассчитайте ресурсообеспеченность страны.


№	Страна	Кол-во баллов	Количество лет	Кол-во баллов
1.	Китай	15	25,8	15
2.	Австралия	15	34,4	15
3.	Бразилия	15	35,4	15
4.	Индия	15	146,6	15
5.	Россия	15	434,3	15





Максимальное количество баллов - 10

105

Задание № 3.

Определите туристический объект, его название и страну, в которой он находится. Запишите название туристического объекта и страну его нахождения.

№	Туристический объект	Название туристического объекта	Кол-во баллов	Страна нахождения туристического объекта	Кол-во баллов
1.		Коллизей	15	Рим (Италия)	15

2.		Терракотовые войска (Китай)	15	Китай	15
3.		Москва США	15	Россия	15
4.		Египет	15	Египет	15
5.		Тадж-Махал	15	Индия	15

Максимальное количество баллов – 10 баллов.

105

Задание №4.

1.

Цифра на карте	Буква название графика	Количество баллов
1	М	0,5
2	В1	1,5
3	Б1	0,5
4	А1	1,5
Максимальный балл		2,5

2. За каждую правильно заполненную ячейку по 1 баллу. Итого максимальный балл за задание – 12 баллов

Буква графика	Название населенного пункта	Название страны	Название климатического пояса
А	Москва 1,5	Российская Федерация 0,5	Умеренный 1,5
Б	Триполи 0,5	Ливия 0,5	Тропический 0,5
В	Сантьяго 0,5	Чили 0,5	Субтропический 0,5
Г	Сингапур 0,5	Сингапур 0,5	Экваториальный 0,5

3,5